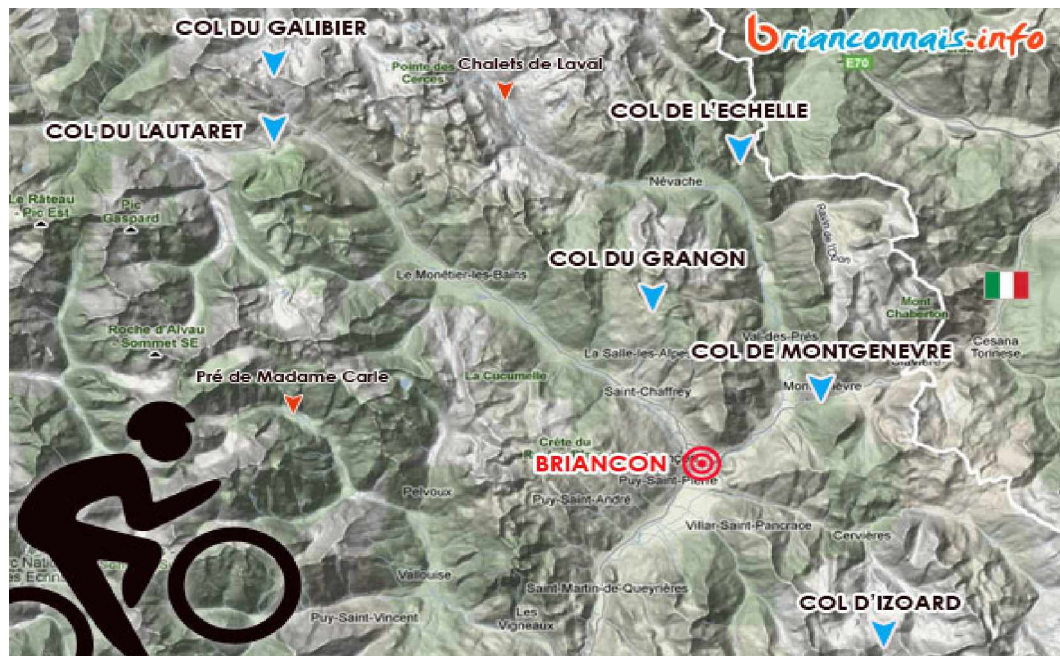




Propositions circuits pour SEJOUR ALPES 2013 « Christian et Robert » Autour de BRIANCON du jeudi 27 au dimanche 30 juin 2013



VENDREDI 28/06/2013

Parcours 1.1 = 104 km - D+ = 2095 m

Parcours 1.2 = 86 km - D+ = 1600 m

Parcours 1.3 = 81 km - D+ = 1420 m

SAMEDI 29/06/2013

Parcours 2.1 = 132 km - D+ = 3050 m

Parcours 2.2 = 120 km - D+ = 2676 m

Parcours 2.3 = 96 km - D+ = 2206 m

DIMANCHE 30/06/2013

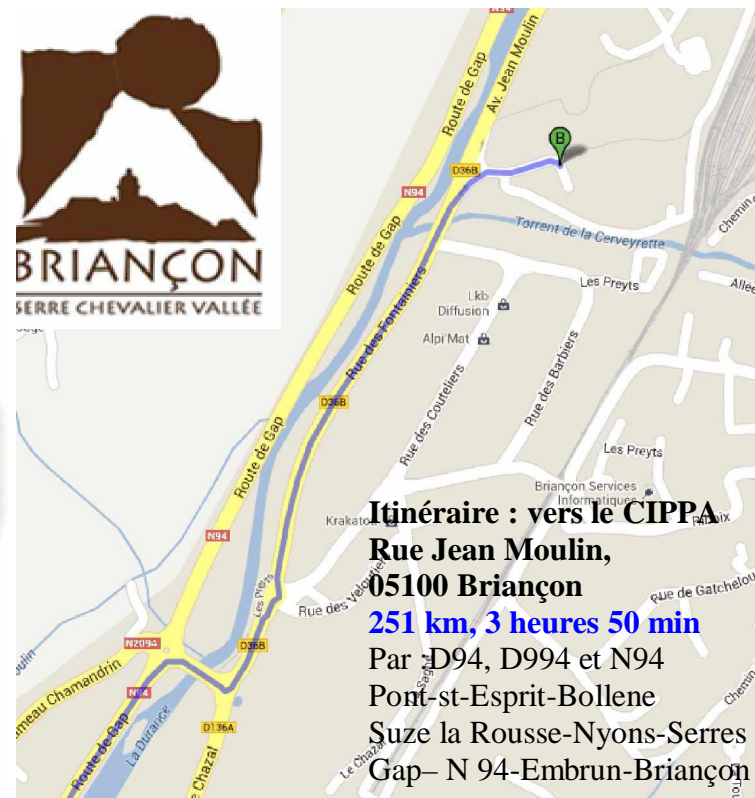
Parcours 3.1 = 33 km - D+ = 1180 m



Hébergement : CIPPA

Téléphone : 04.92.20.17.60

**Adresse : Rue Jean Moulin
Parc des Sports et des Loisirs
05100 BRIANCON**



Itinéraire : vers le CIPPA

Rue Jean Moulin,

05100 Briançon

251 km, 3 heures 50 min

Par : D94, D994 et N94

Pont-st-Esprit-Bollène

Suze la Rousse-Nyons-Serres

Gap - N 94-Embrun-Briançon

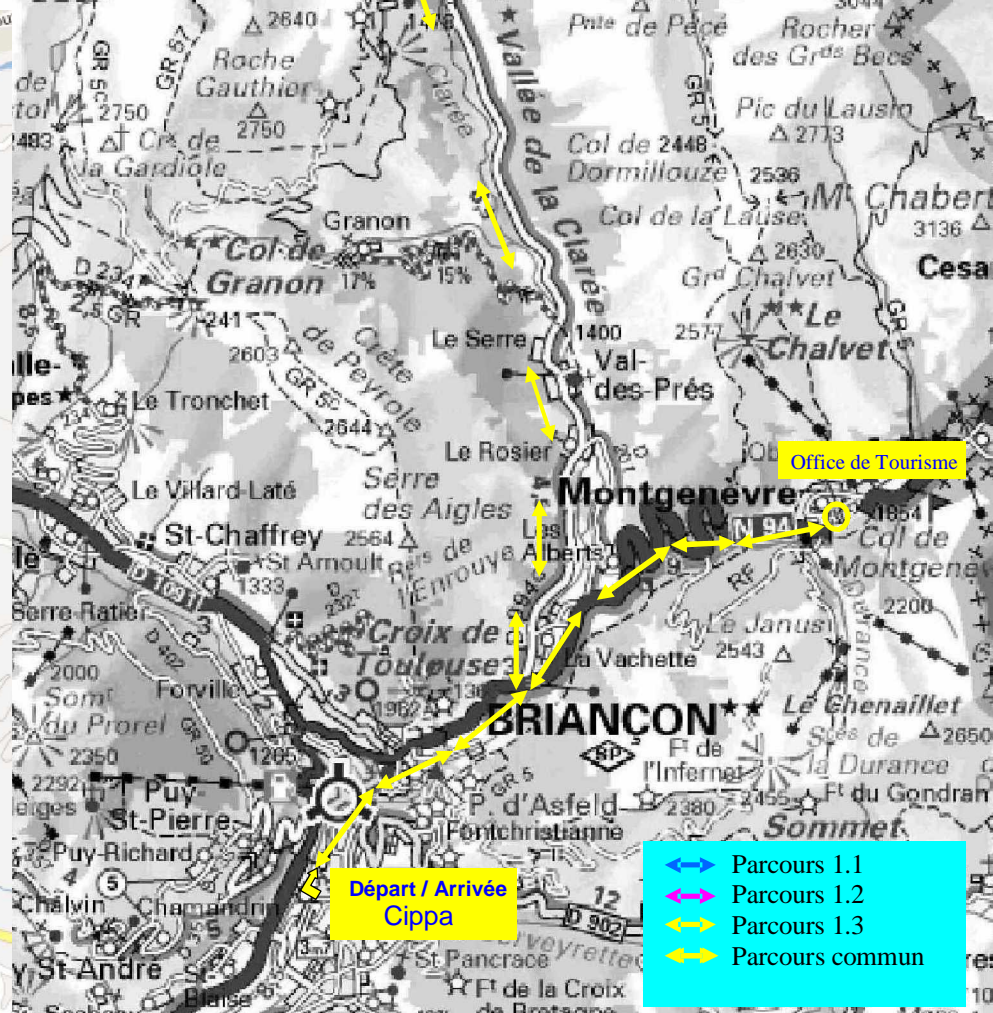
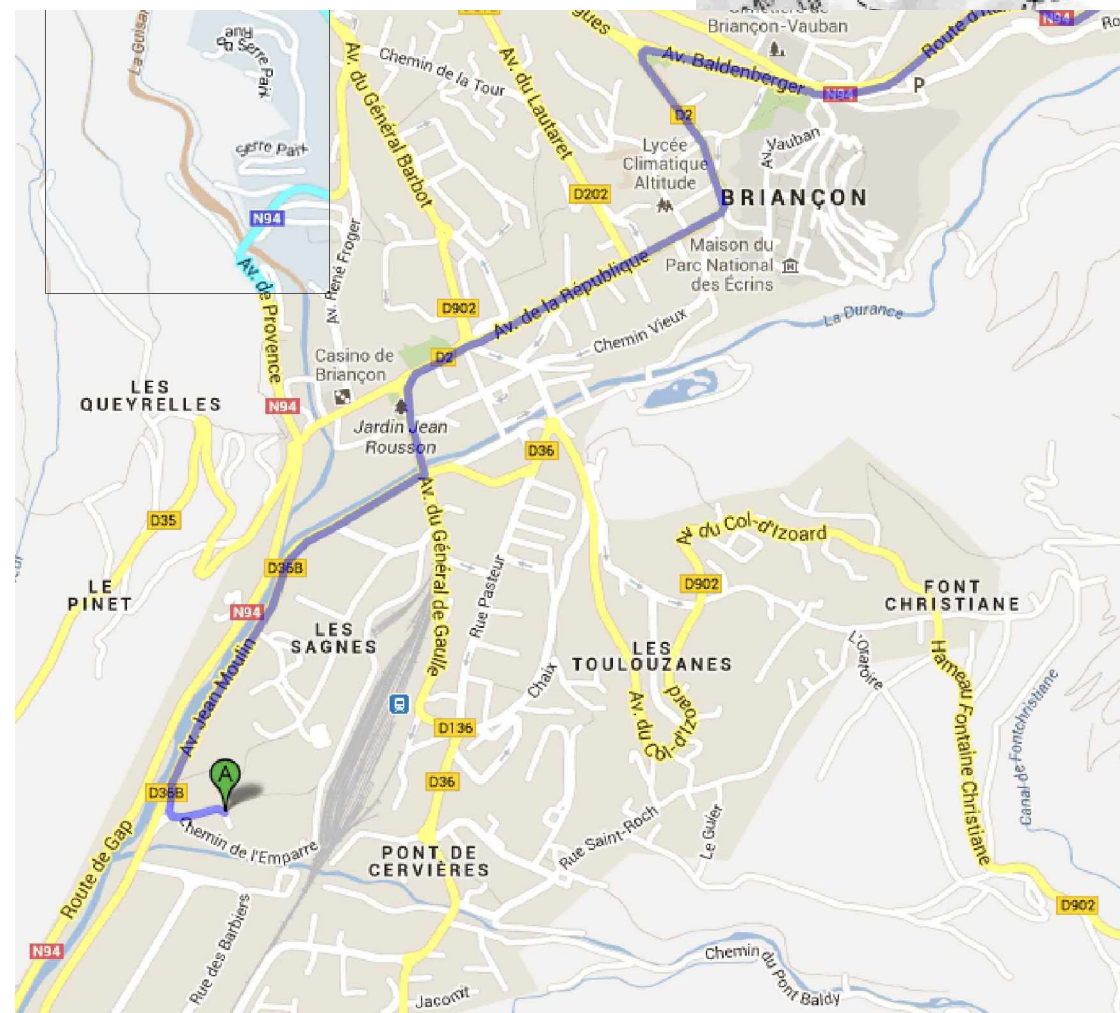
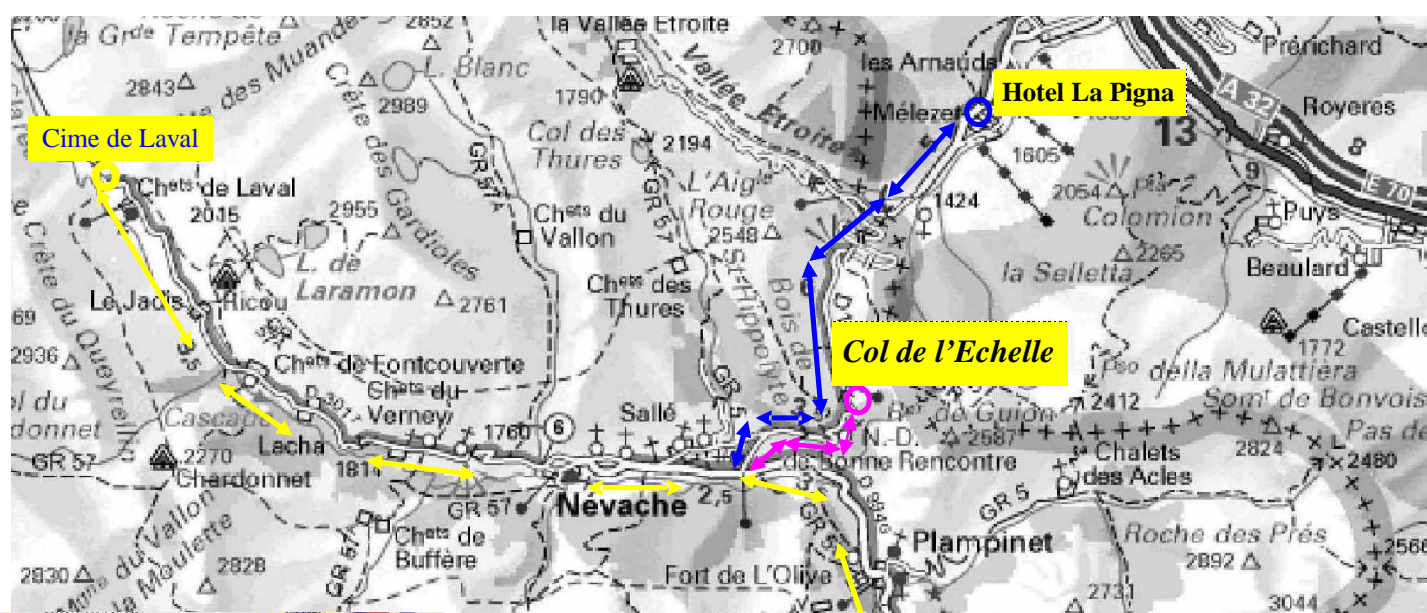
Vendre 28 juin 2013

Briançon – Briançon

Parcours 1.1 104 km ≈ D+ = 2095 m

Parcours 1.2 86.4 km ≈ D+ = 1600 m

Parcours 1.3 81 km ≈ D+ = 1420 m



Parcours 1.1 104 km ≈ D+ = 2095 m Briançon – Briançon

Vendredi 28 Juin 2013

-Briançon « cippa » D36B-D2-N94 (route d'Italie)

-Col du Montgenèvre 1850 m – longueur 12 km D+ 694 m moyen 5.8 % maxi 7.0 %

-Montgenèvre (1er rond point à G puis à D, La Croix, Au Charnier, office de tourisme, (haut de la station) à 14.15 km ≈ du départ

-demi-tour , descendre le col de Montgenèvre, à l'intersection de la N94-D994G prendre à droite - La Vachette

-Col de l'Echelle 1762 m -longueur , départ de la Vachette 17 km D+ 391 m moyen 2.3 % maxi 9.4 %

-à l'intersection (D994G-D1T) à 36.9 km du départ prendre à droite col de l'Echelle à 39.6 km ≈

-descendre en Italie sur 8.8 km- (carte d'identité obligatoire) jusqu'à Frazione Melezet ,demi-tour devant l'hotel la Pigna à 48.4 km ≈

-retour par le col de l'Echelle

-Col de l'Echelle 1762 m - longueur , départ de Bardonecchia 8.8 km D+ 476 m moyen 5.4 % maxi 7.9 %

-à l'intersection de la D1T-D994G à 60 km ≈ - prendre à droite vers Nevache D301T , Cime de Laval qui est 12.1 km

-Cime de Laval 2020 m –longueur, départ de Nevache 11 km D+ 440 m moyen 4 % maxi 10.2 %

-Cime de Laval -parking, rond-point à 72 km ≈ - demi-tour vers Briançon qui est 32 km et au total à 104 km ≈ du départ

Parcours 1.2 86.4 km ≈ D+ = 1600 m

(idem que le 1.1 jusqu'à l'intersection (D994G-D1T) à 36.9 km ≈ du départ ,prendre à droite , col de l'Echelle long de 2.7 km ≈

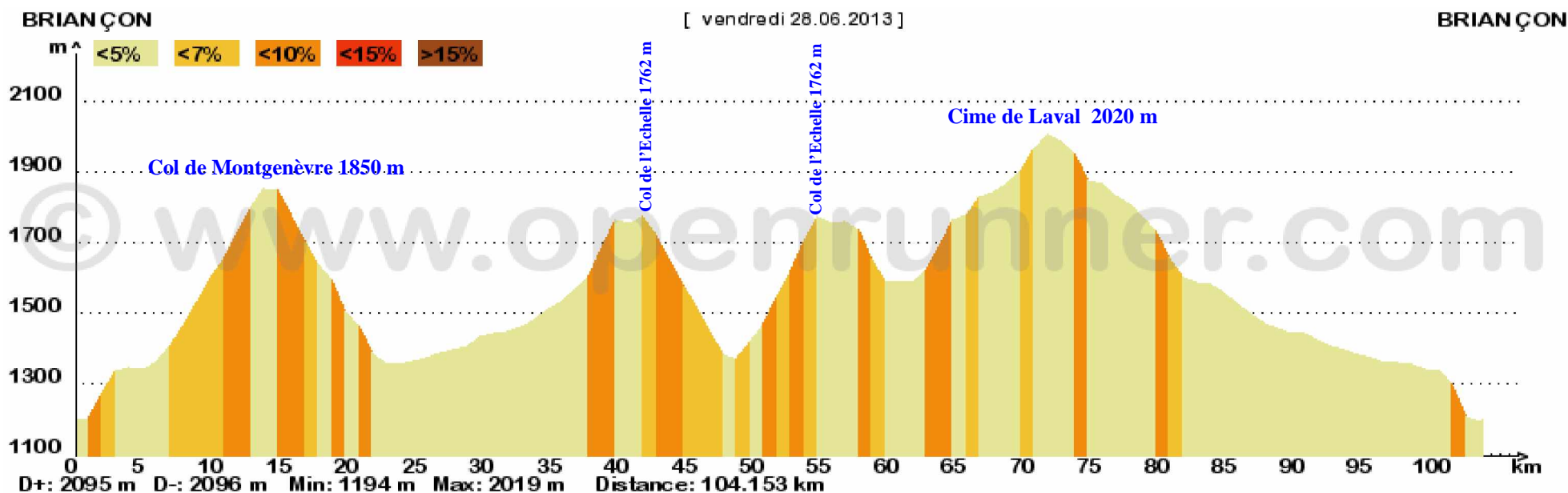
-demi-tour au sommet à 39.6 km ≈ jusqu'à l'intersection (D1T-D994G) à 42.3 km ≈ ,direction Névache- D301T, Cime de Laval qui est 12.1 km


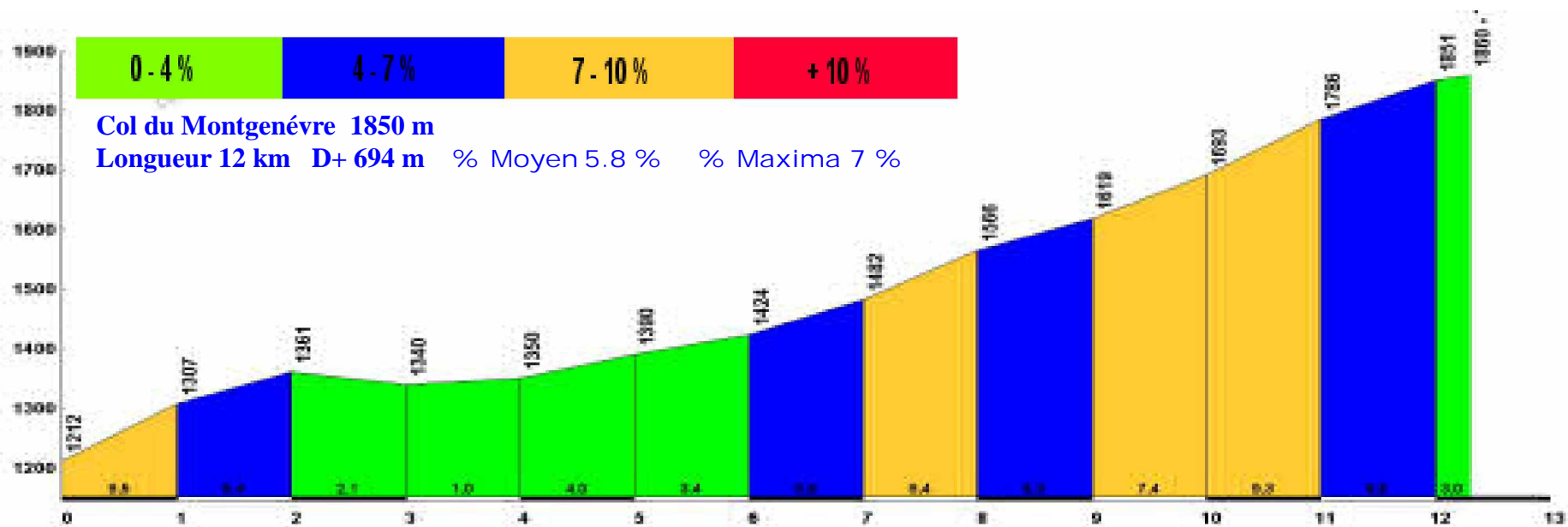
-parking, rond-point à 54.4 km ≈ ,demi-tour vers Briançon qui est à 32 km et au total à 86.4 km ≈ du départ

Parcours 1.3 81 km ≈ D+ = 1420 m (idem que le 1.2 sauf le Col de l'Echelle)

-à l'intersection (D994G-D1T) à 36.9 km ≈ du départ ,direction Névache- D 301T - Cime de Laval à 12.1 km

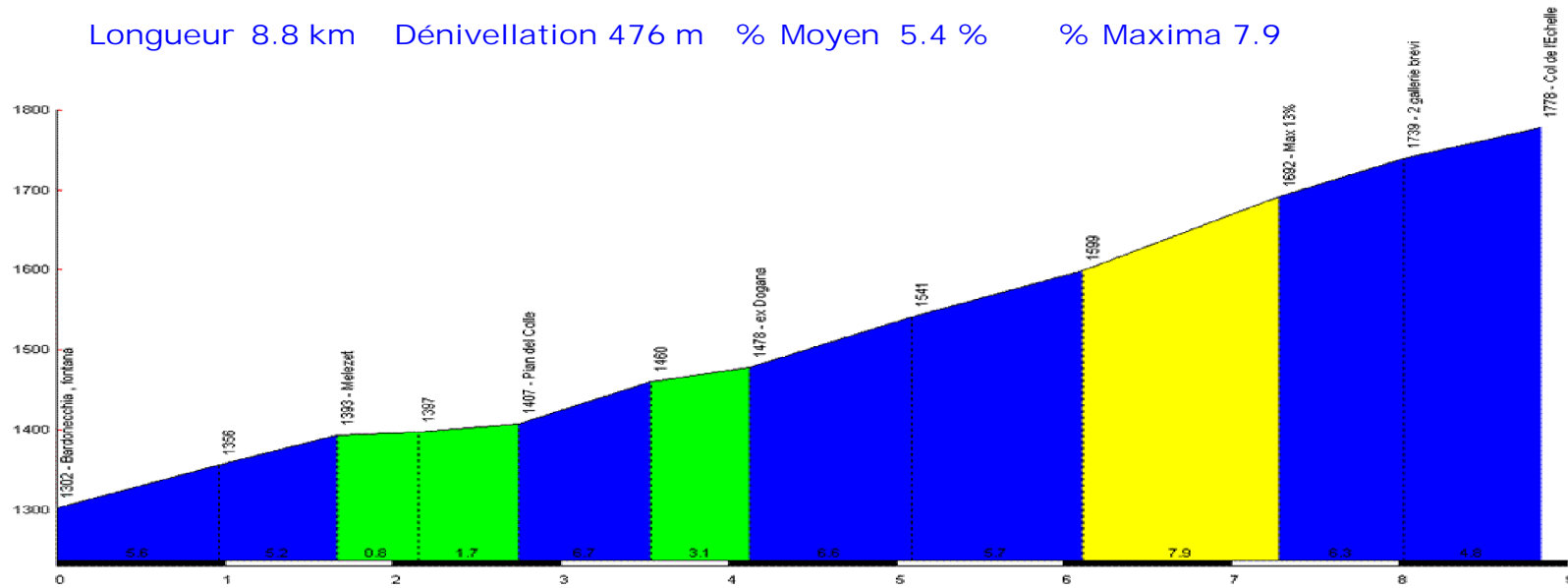
-parking, rond-point à 49 km ≈ du départ - demi-tour vers Briançon qui est à 32 km et au total à 81 km ≈ du départ





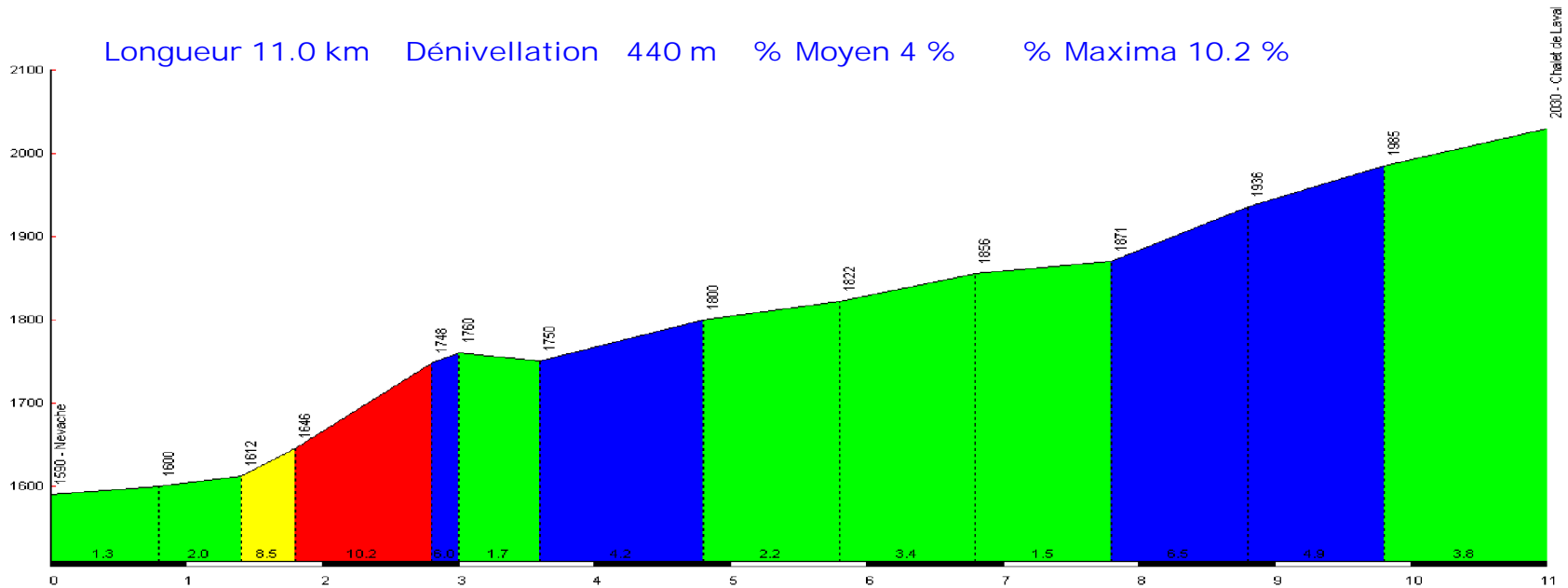
Col de l' Echelle , Bardonecchia

Longueur 8.8 km Dénivellation 476 m % Moyen 5.4 % % Maxima 7.9

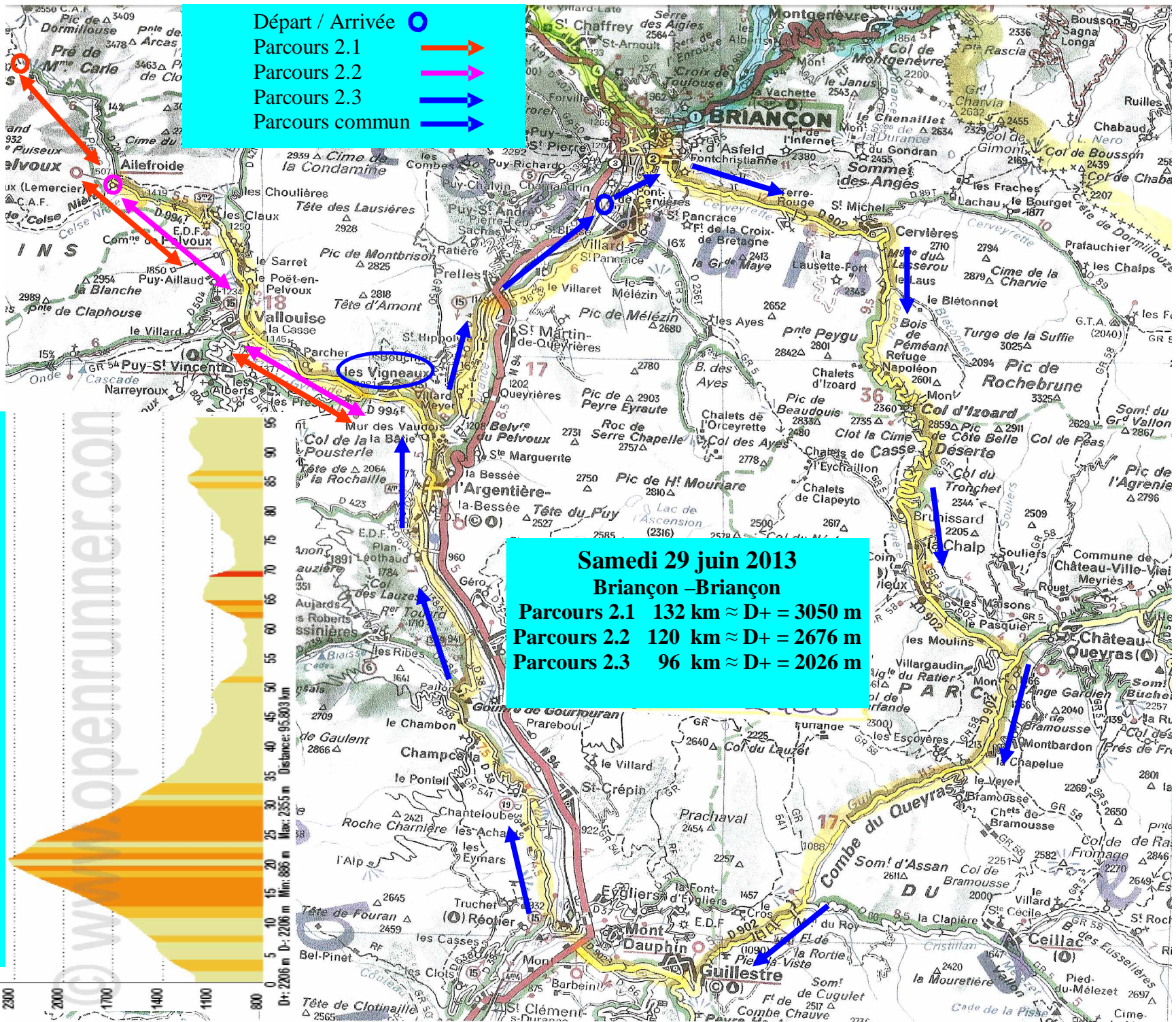


Chalet de Laval, da Nevache

Longueur 11.0 km Dénivellation 440 m % Moyen 4 % % Maxima 10.2



Briançon-col de l'Izoard-Guillette-les Vigneaux-St Pancrace-Briançon (2.3)



Parcours 2.1 132 km ≈ D+ = 3050 m Briançon –Briançon

(Col d'Izoard-Guillestre-Les Vigneaux-Vallouise-Aile Froide-Pré de Mme Carle –retour sur -Les Vigneaux-Briançon)

- Briançon -Ave Jean Moulin D36B - D36 -N902
- 11 km Cervières
- 20.5km Col de l'Izoard

Col de l'Izoard 2361 m –longueur départ de Briançon 20 km- D+ 1141 m moyen 5.7 % maxi 8.5 %

- 50 km Guillestre N902A - N94 (au 47 km, 2 tunnels qui se suivent, (80 m et 310 m)

- Mont Dauphin D37 - D38 -Les Achards-Chanteloube-le Chambon

- 67.6km Pallon à droite D38

- 70.3km prendre la D138A-Le Plan Leothaud à 73.3 km

- 75.1 km Largentièrre La Bessée ,hôtel la Gyronde

-D 994E

- 79.8 kmLes Vigneaux D994E

- 84.8 km Vallouise 1119 m D994e

- 92.8 km Aile Froide 1508 m D204T

- 98 km Pré de Mme Carle ,le Melezet en Pelvoux 1874 m **D+ =2700 m depuis le départ et entre (Aile Froide et le Pré de Mme Carle, 5.5 km et D+ =365 m)**

- demi-tour sur Les Vigneaux à 116 km et à 18 km du Pré de Mme Carle , prendre à G la D4

- 124 km à Prelles ,prendre la N 94 sur 1.7 km, prendre à D ,sur Pont la Lame, le Villaret ,prendre à G la D36

- 130 km Villard St Pancrace,carrefour prendre à G la D236–continuer tout droit sur la D 136A rue de la Maissonnette

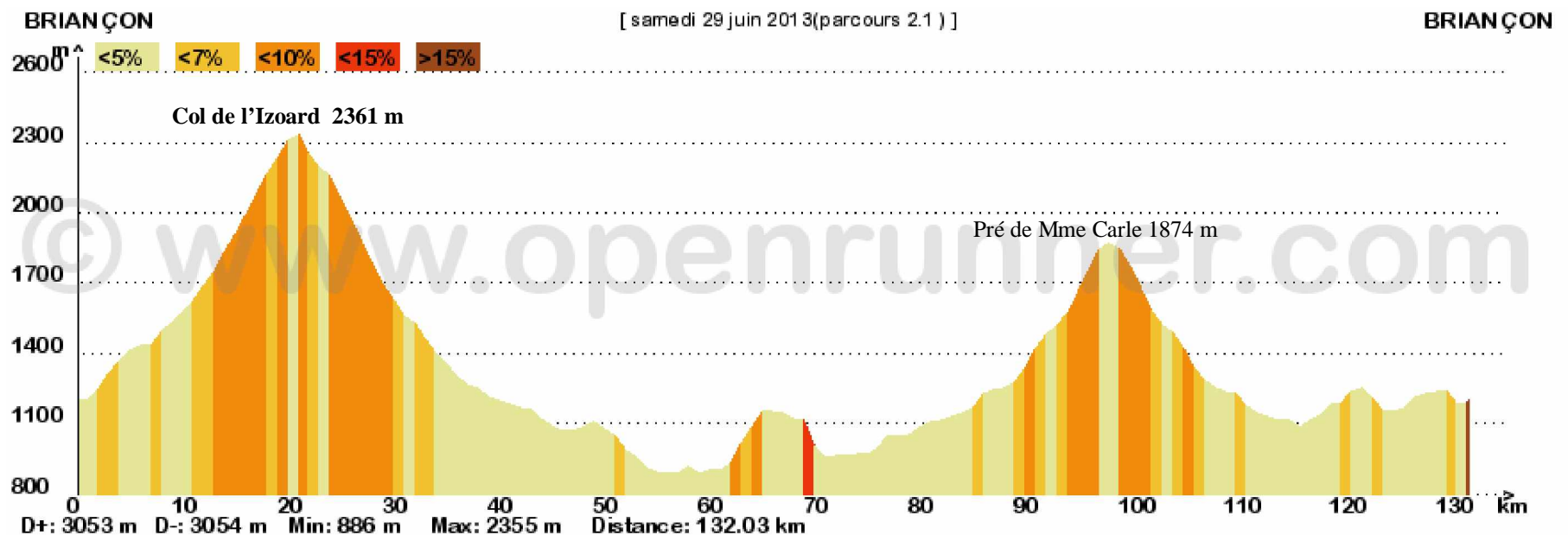
- au rond-point, prendre la 1ère sortie sur Rue Maréchal de Lattre de Tassigny/D36B , à 800m prendre la rue Jean Moulin, **arrivée au Cippa = 132 km**

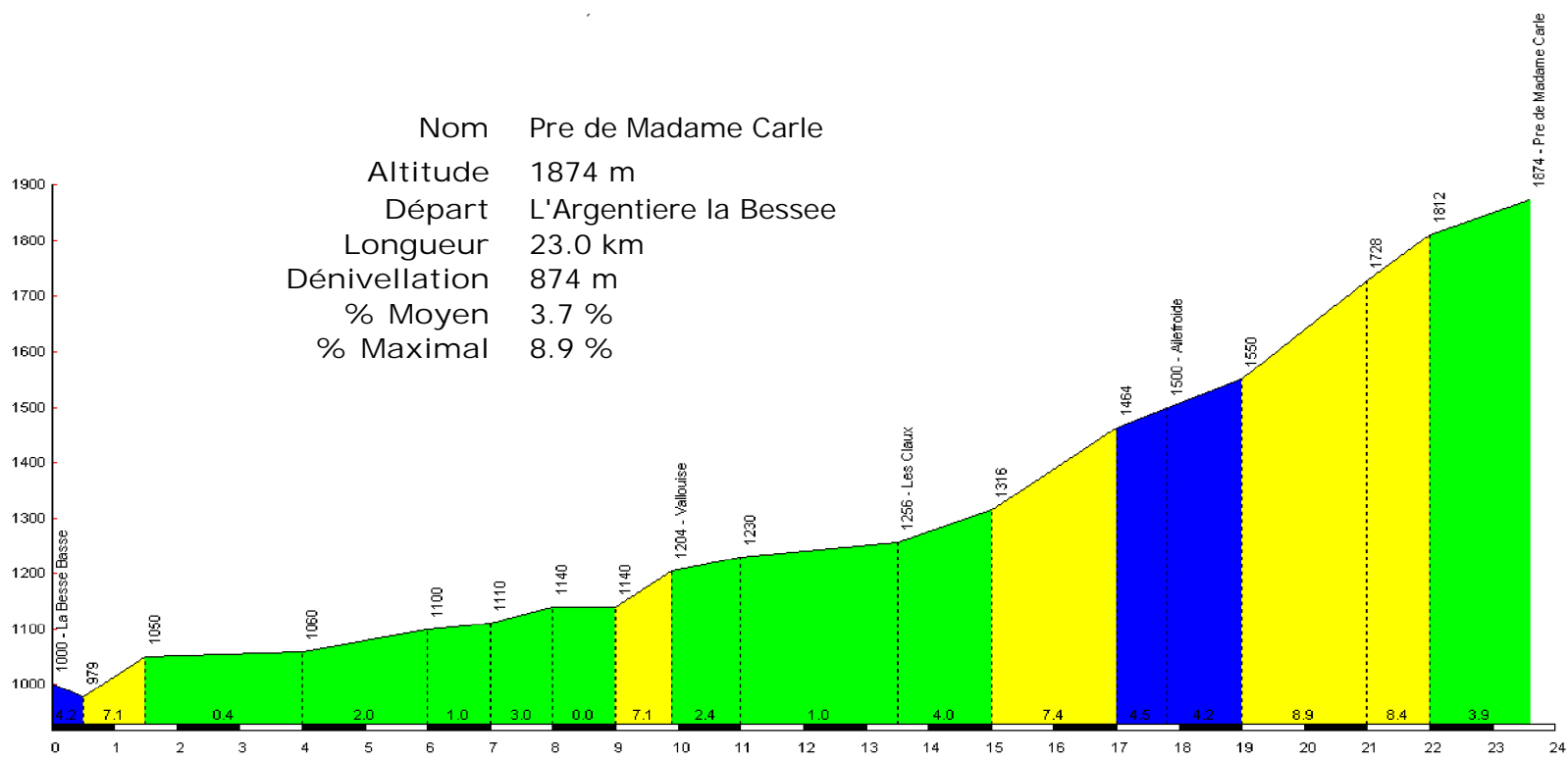
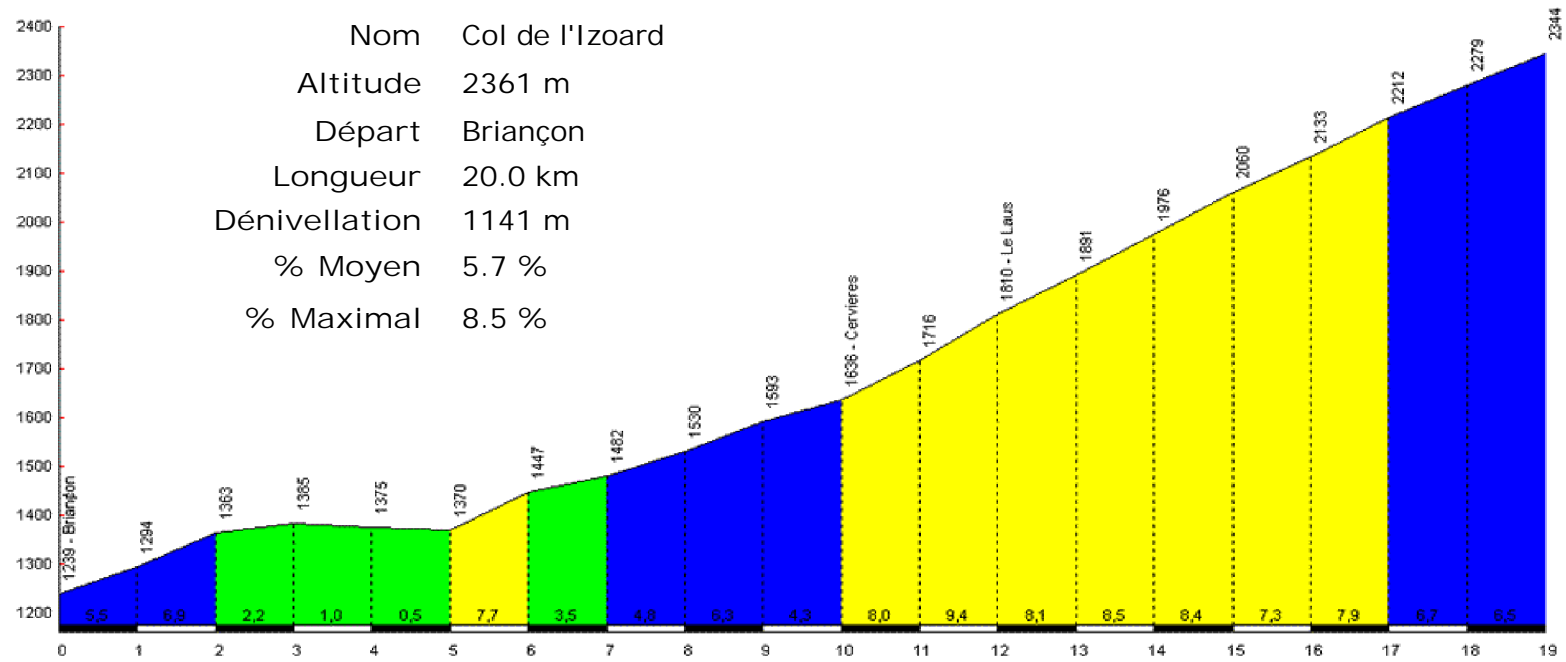
Parcours 2.2 120 km ≈ D+ = 2676 m Briançon –Briançon

Idem au 2.1,mais demi-tour à Aile Froide,les Vigneaux,Prelles,Briançon

Parcours 2.3 96 km ≈ D+ = 2206 m Briançon –Briançon

Idem au 2.1,mais sans la boucle aller et retour(les Vigneaux-Vallouise,Aile Froide,Pré de Mme Carle)-Les Vigneaux.Prelles,Briançon...





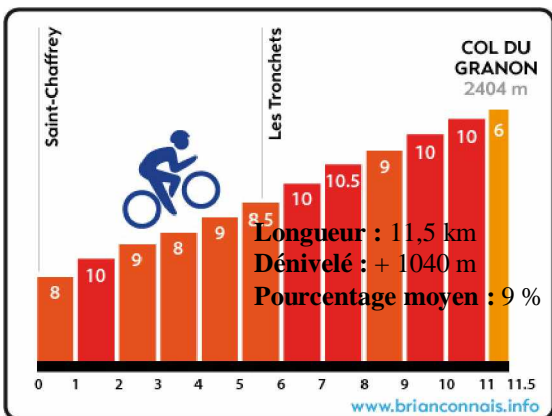
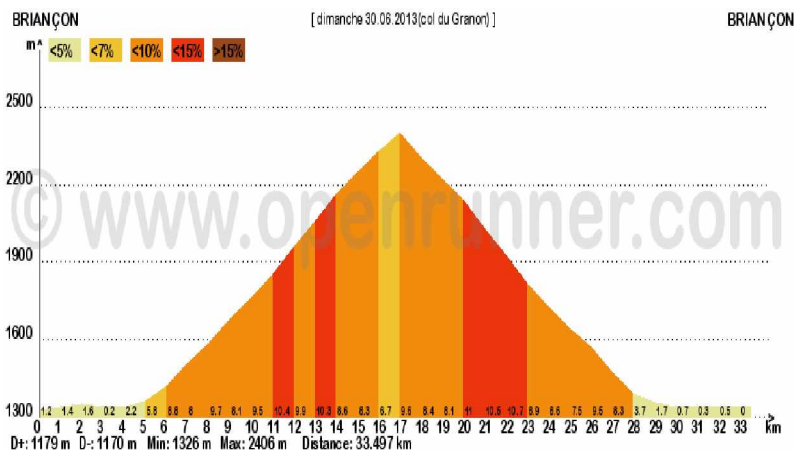
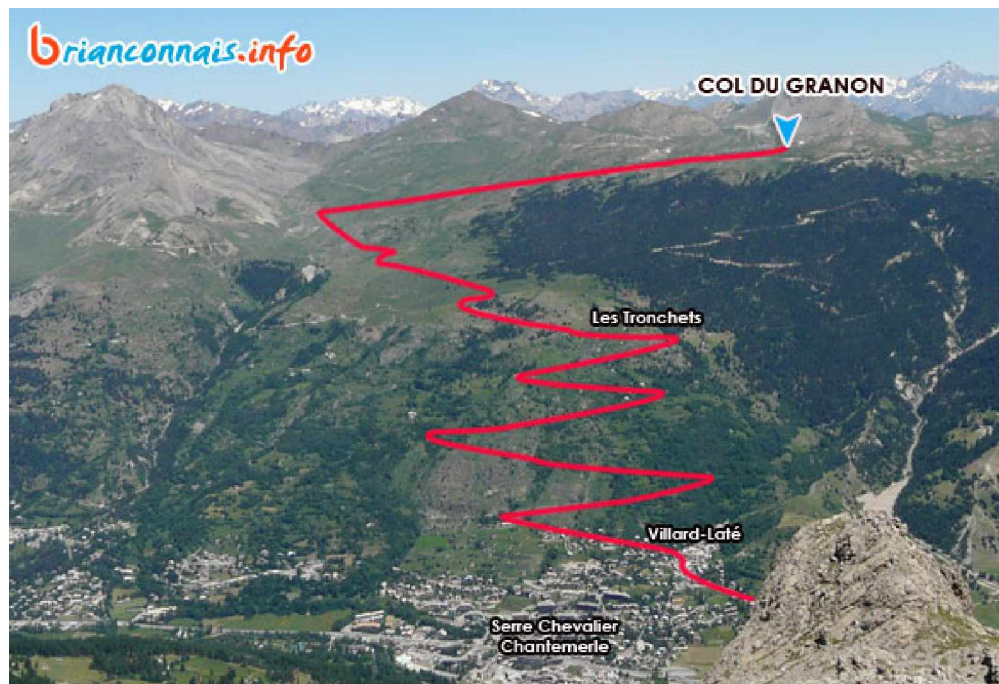
Parcours 3.1 33 km ≈ D+ = 1180 m Briançon – Briançon

Dimanche 30 juin 2013

Altitude : 2404 mètres (annoncé à 2413 m sur la borne kilométrique mais l'IGN indique 2404 m)

Accès Depuis Briançon : suivre la D1091 direction Grenoble. Après 2 km, tourner à droite au rond-point « du téléphérique », traverser Saint-Chaffrey, continuer sur 600 mètres jusqu'à la Gendarmerie et tourner à droite.

Le Col du Granon est le col le plus dur du Briançonnais. Certes sa montée n'est pas la plus longue mais la régularité de sa pente, avec 9% de moyenne, ne laisse aucun répit aux cyclistes **depuis Saint-Chaffrey**.



Nom	Col du Granon
Altitude	2404 m
Départ	Briançon
Longueur	16.7 km
Dénivellation	1200 m
% Moyen	7.2 %
% Maximal	11.0 %

